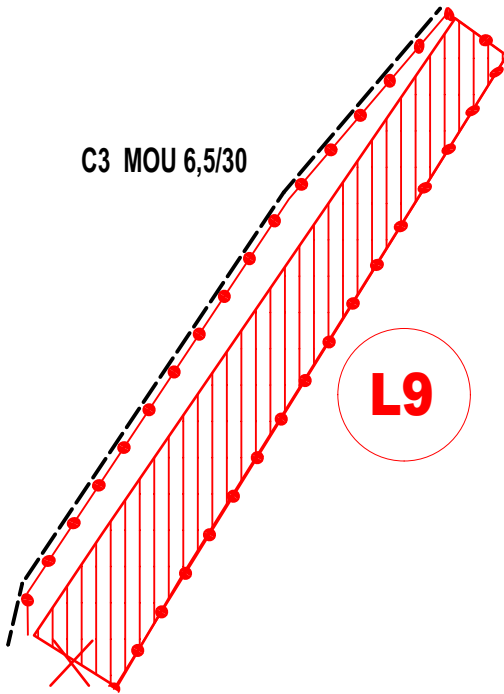



C3 MOU 6,5/30

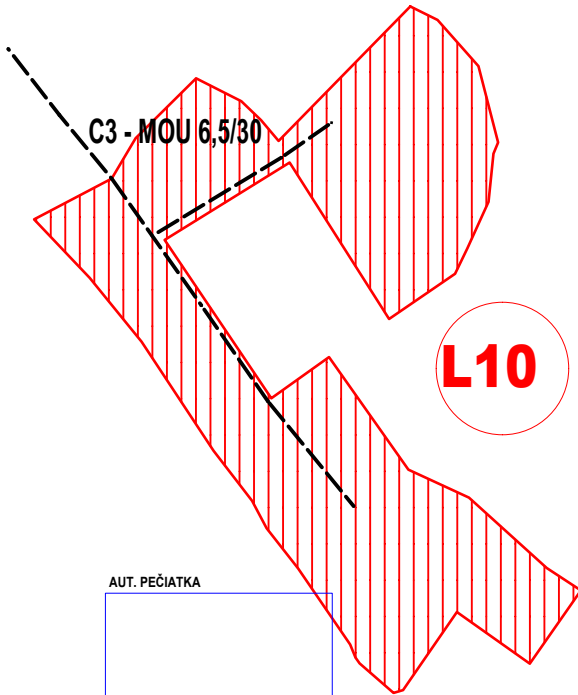


L9




schvalovacia doložka

C3 - MOU 6,5/30



L10

AUT. PEČIATKA



Odborne spôsobilá osoba pre spracovanie územného plánu:

Ing. arch. Mária Čutková 0377 AA

STAV

NÁVRH

VÝHLAD



L9 - L12



- HRANICA ZASTAVANÉHO ÚZEMIA OBCE
- PLOCHA RODINNÝCH DOMOV
- MIESTNA A ÚČELOVÁ KOMUNIKÁCIA
- RUŠENIE PLOŠNÝCH A LÍNOVÝCH JAVOV
- NÁZOV LOKALITY
- CENTRUM OBCE

ÚZEMNÝ PLÁN OBCE PODHRADÍK, ZMENY A DOPLNKY Č. 1

Ing. arch. Mária Čutka - M PROJEKT plus

Sládkovičova 9A, 080 01 Prešov

KOMPLEXNÝ VÝKRES PRIESTOROVÉHO USPORIADANIA A FUNKČNÉHO VYUŽITIA ÚZEMIA A VEREJNÉHO DOPRAVNÉHO VYBAVENIA S VYZNAČENOU ZÁVAZNOU ČASŤOU A VEREJNOPROSPEŠNÝMI STAVBAMI - ZASTAVANÉ ÚZEMIE

M = 1 : 2 000

OBSTARAVATEL : OBEC PODHRADÍK

Riešiteľ: Ing. arch. Mária Čutka

SPRACOVANÉ :

12.2017

v.č.:

3.1