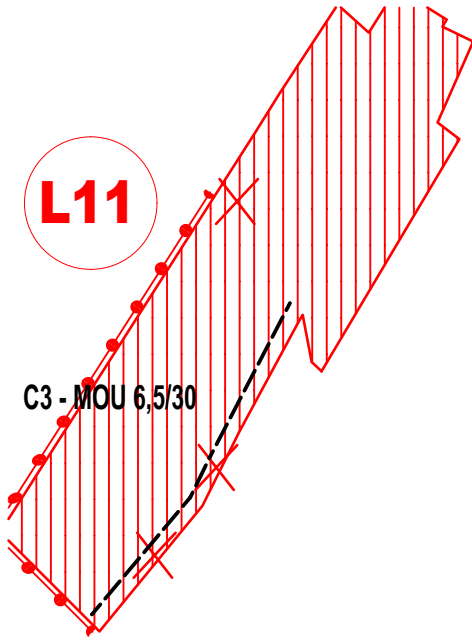



**L11**

C3 - MOU 6,5/30



schvaľovacia dološka

AUT. PEČIATKA



Odborne spôsobilá osoba pre spracovanie územného plánu:

Ing. arch. Mária Čutková 0377 AA

**ÚZEMNÝ PLÁN OBCE PODHRADÍK, ZMENY A DOPLNKY Č. 1**

Ing. arch. Mária Čutka - M PROJEKT plus

Sládkovičova 9A, 080 01 Prešov

KOMPLEXNÝ VÝKRES PRIESTOROVÉHO USPORIADANIA A FUNKČNÉHO VYUŽITIA ÚZEMIA A VEREJNÉHO DOPRAVNÉHO VYBAVENIA S VYZNAČENOU ZÁVAZNOU ČASŤOU A VEREJNOPROSPEŠNÝMI STAVBAMI - ZASTAVANÉ ÚZEMIE

M = 1 : 2 000

OBSTARAVATEĽ : OBEC PODHRADÍK

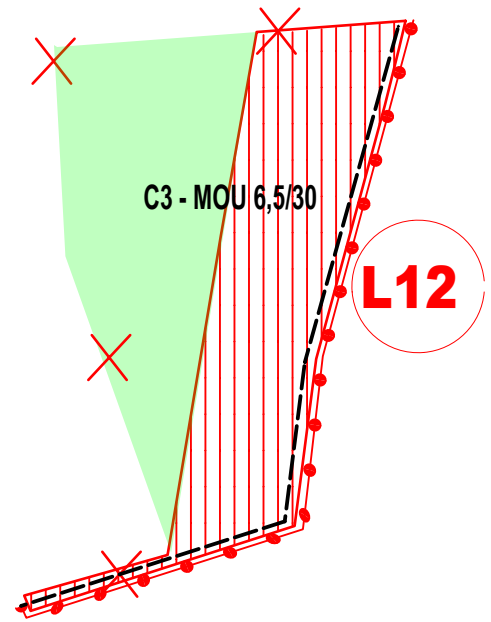
Riešiteľ: Ing. arch. Mária Čutka

SPRACOVANÉ :

12.2017

v.č.:

**3.2**



STAV	NÁVRH	VÝHLAD	
			HRANICA ZASTAVANÉHO ÚZEMIA OBCE
			PLOCHA RODINNÝCH DOMOV
			MIESTNA A ÚČELOVÁ KOMUNIKÁCIA
			SPRIEVODNÁ - LÍNOVÁ ZELEN'
			RUŠENIE PLOŠNÝCH A LÍNOVÝCH JAVOV
	<b>L9 - L12</b>		NÁZOV LOKALITY